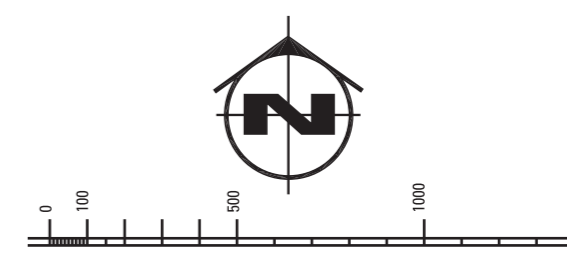


DISTRITO CENTRO

Referencias:

- | | |
|---|--|
| <ul style="list-style-type: none"> ① Palacio Municipal ② Catedral Basílica Menor "Nuestra Sra. del Rosario" ③ Correo Argentino (Casa Central) ④ Museo Municipal de Arte Decorativo "Firma y Odilo Estévez" ⑤ Monumento Nacional a la Bandera ⑥ Estación Fluvial ⑦ Ente Turístico Rosario (E.Tu.R.) ⑧ Municipalidad de Rosario - Delegaciones Administrativas ⑨ Facultad de Humanidades y Arte (U.N.R.) ⑩ Nuevo Banco de Santa Fe (Casa Central) ⑪ Banco de la Nación Argentina (Casa Central) ⑫ Banco Municipal de Rosario (Casa Central) ⑬ Bolsa de Comercio ⑭ Biblioteca Argentina "Dr. Juan Álvarez" ⑮ Tribunales Federales ⑯ Museo de Ciencias Naturales "Dr. Angel Gallardo" ⑰ Facultad de Derecho (U.N.R.) ⑱ Centro de Emergencias Médicas Ambulatorias de Rosario (C.E.M.A.R.) ⑲ Facultad de Ciencias Económicas (U.N.R.) ⑳ Museo Municipal de Bellas Artes "Juan B. Castagnino" ㉑ Tribunales Provinciales ㉒ Museo Histórico Provincial "Dr. Julio Marc" ㉓ Museo Wladimir Mikielevich ㉔ Hospital de Niños "Victor J. Vilela" ㉕ Hospital de Emergencias "Dr. Clemente Alvarez" ㉖ Universidad Tecnológica Nacional (U.T.N.) ㉗ Centro Universitario Rosario (C.U.R.) ㉘ Complejo Astronómico Municipal "Prof. Victorio Capolongo" ㉙ Anfiteatro Municipal "Humberto De Nito" ㉚ Facultad de Ciencias Exactas, Ingeniería y Agrimensura (U.N.R.) ㉛ Hospital Provincial ㉜ Cuartel del Cuerpo de Bomberos ㉝ Facultad de Ciencias Bioquímicas (U.N.R.) ㉞ Hospital Provincial del Centenario ㉟ Facultad de Ciencias Médicas (U.N.R.) | <ul style="list-style-type: none"> ㊸ Facultad de Odontología (U.N.R.) ㊹ Estación Terminal de Omnibus "Mariano Moreno" ㊺ Hospital "Intendente Carrasco" ㊻ Centro Cultural "Bernardino Rivadavia" ㊼ Centro de Convenciones "Pte. Juan Domingo Perón" ㊽ Jardín de los Niños ㊾ La Isla de los Inventos ㊿ Fuente de Aguas Danzantes 1 La Casa del Tango 2 Albergue Municipal "La Casona" 3 Sede del Gobierno Provincial - Delegación Rosario |
|---|--|

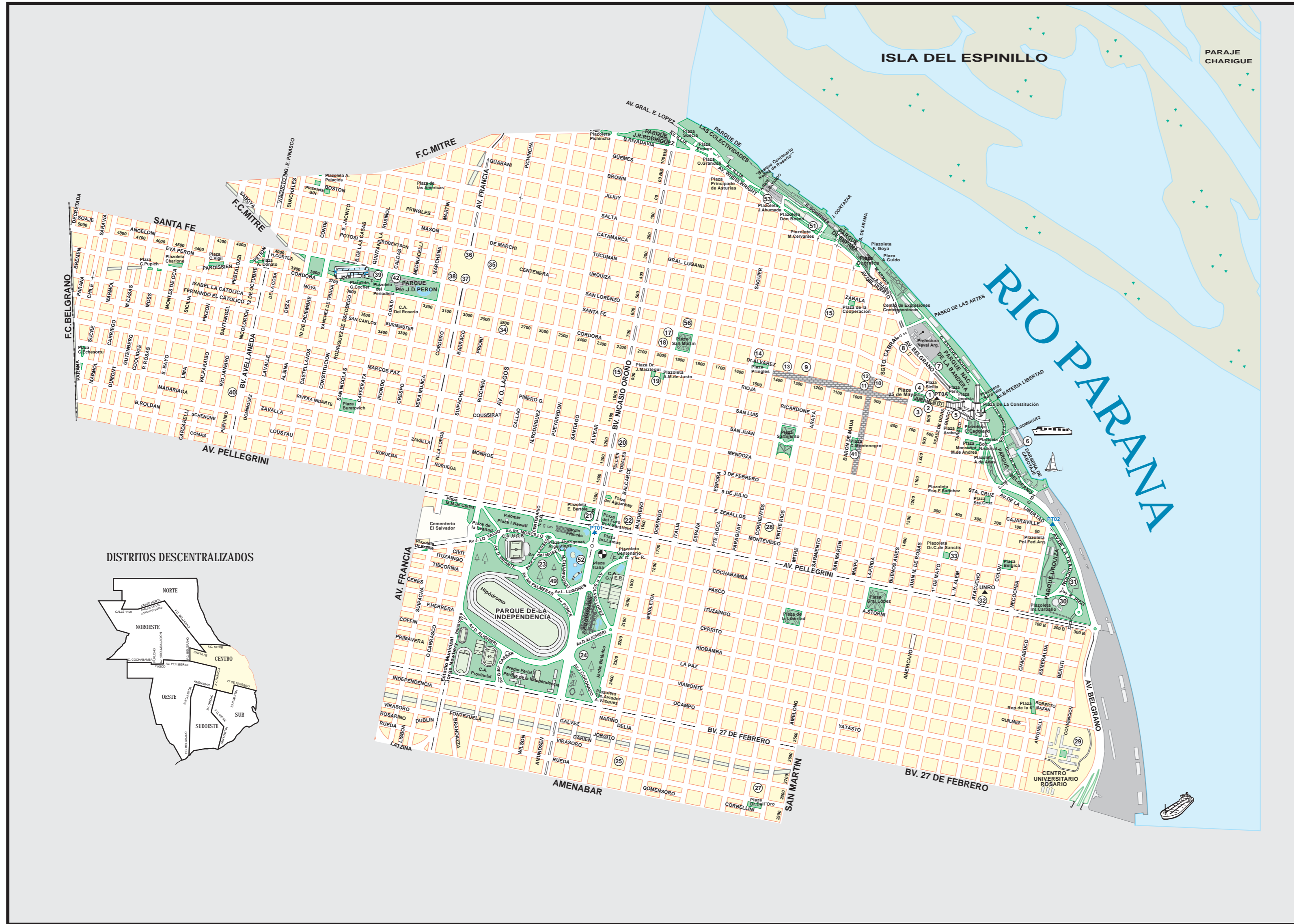


Superficie Total del Municipio: 178.69 Km²

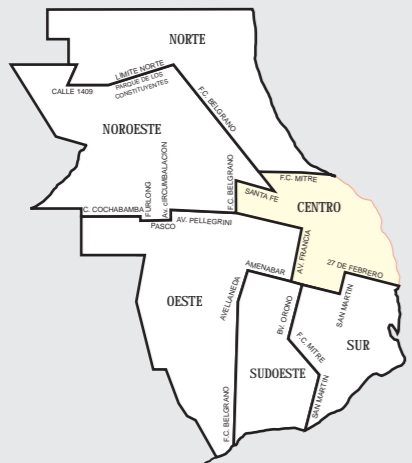


Municipalidad de Rosario
Secretaría de Hacienda y Economía
Dirección General de Topografía y Catastro
Dirección de Cartografía - Departamento de Cartografía Digital

Av. Belgrano 328 - Planta baja - Oficina 29/30 - Tel. 0341 - 4802900 - Interno 151 - Fax. 0341-4802909
Rosario - CP: 2000 - Prov. de Santa Fe - República Argentina
E-mail: cartografia@rosario.gov.ar
Actualización cartográfica Agosto 2004



DISTRITOS DESCENTRALIZADOS



ISLA DEL ESPINILLO

PARAJE CHARIGUE

RIO PARANA

PARQUE DE LA INDEPENDENCIA

AMENABAR

BV. 27 DE FEBRERO

AV. BELGRANO

SAN MARTIN

AV. FRANCIA

AV. PELLEGRINI

SANTA FE

F.C. MITRE

F.C. MITRE

F.C. BELGRANO